GSM-R CHOMUTOV - CHEB

KOORDINAČNÍ SITUACE STAVBY

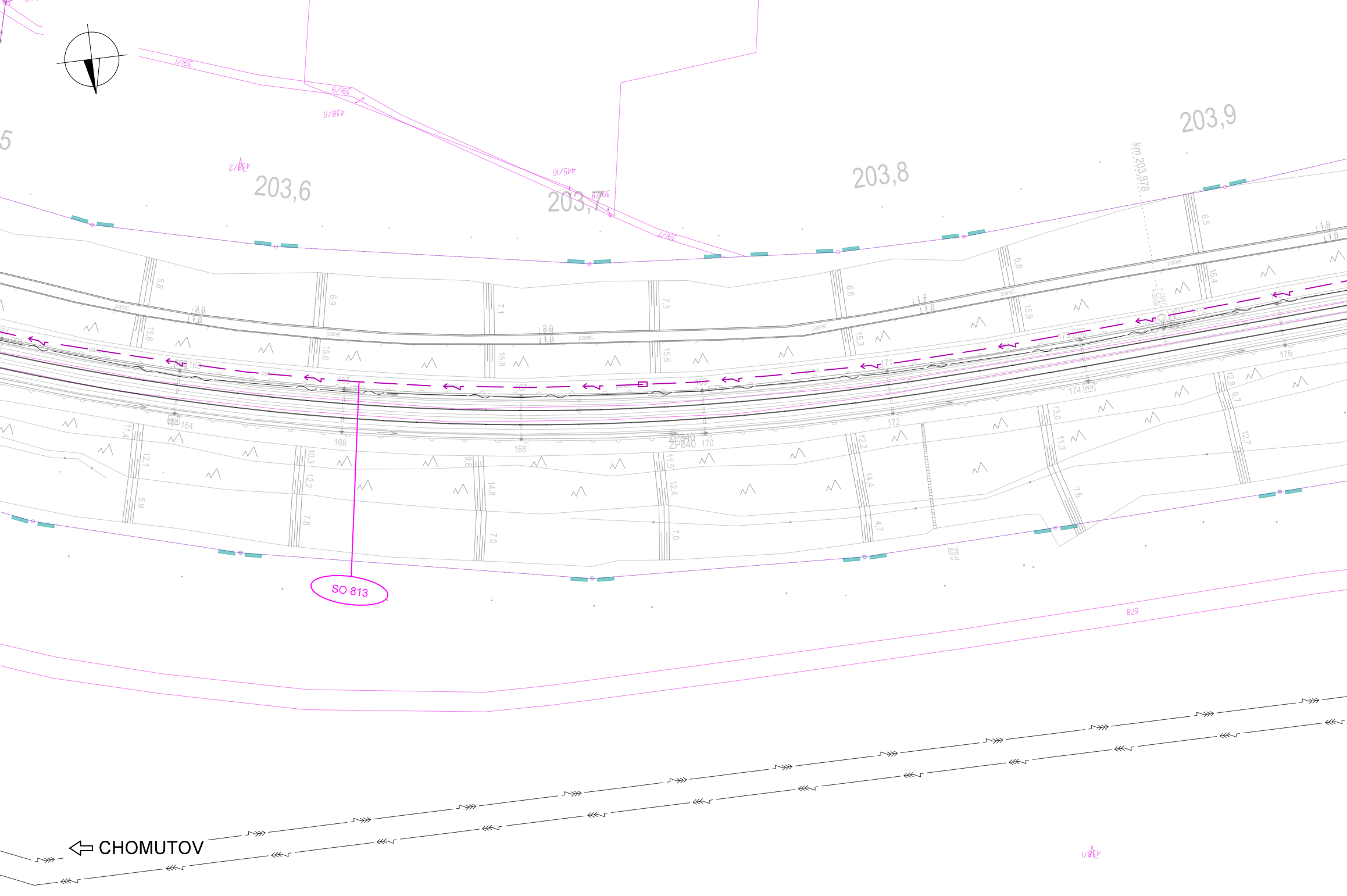
445/18
391/1
391/9
438/6
438/2
203,6
445/16
203,7
391/8
391/1
203,8
203,9
km 203,878
ZP840
SO 813
678
CHOMUTOV
438/1

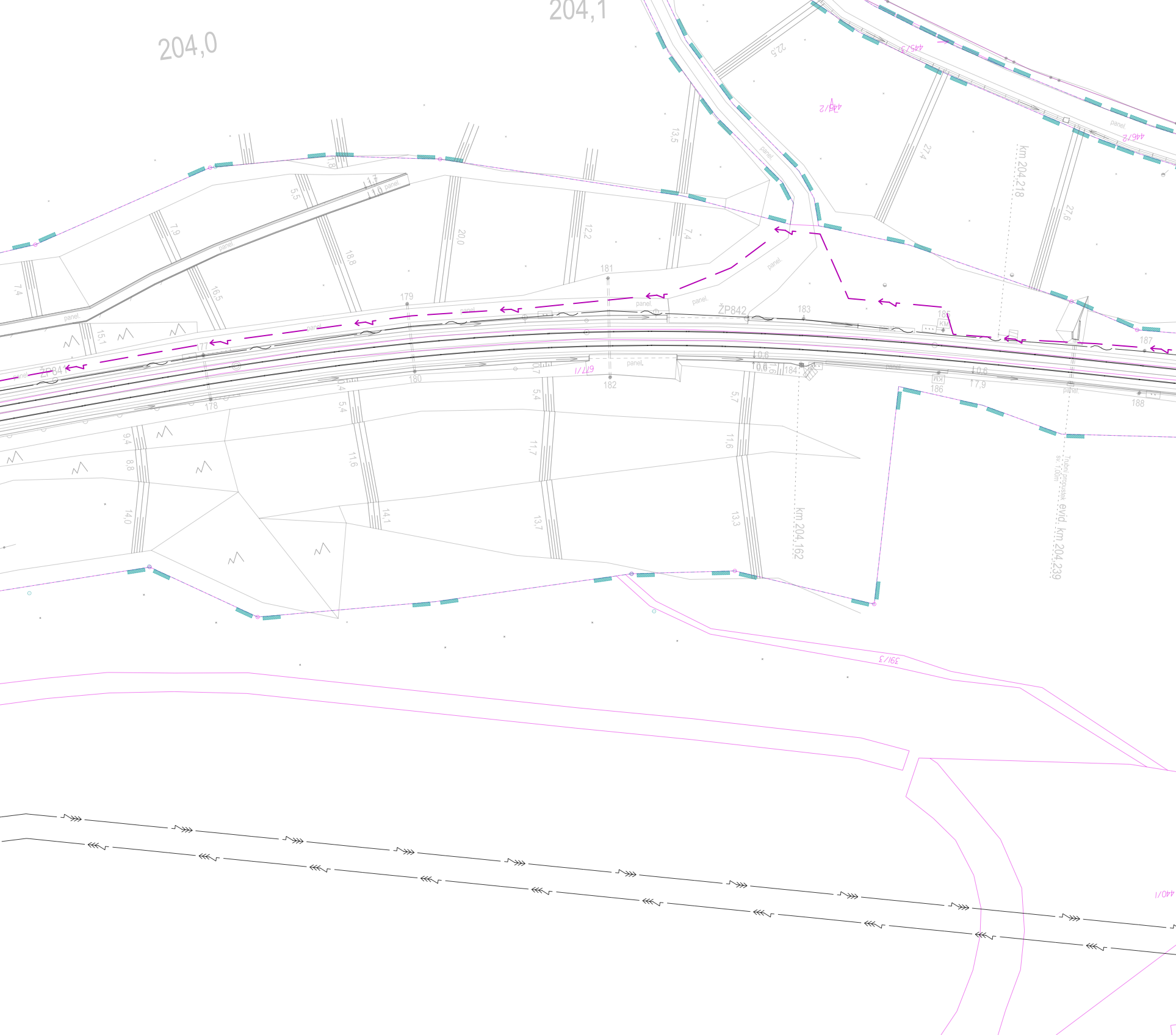
204,0
204,1
ŽP841
ŽP842
km 204,218
km 204,162
evid. km 204,239
Trubní propustek sv. 1,00m
177
178
179
180
181
182
183
184
185
186
187
188
KM
panel.
445/3
446/2
627/1
391/3
440/1
22,5
13,5
27,4
27,6
5,5
7,9
18,8
16,5
20,0
12,2
7,4
15,1
9,4
8,8
14,0
5,4
11,6
14,1
11,7
13,7
5,7
13,3
0,6
17,9

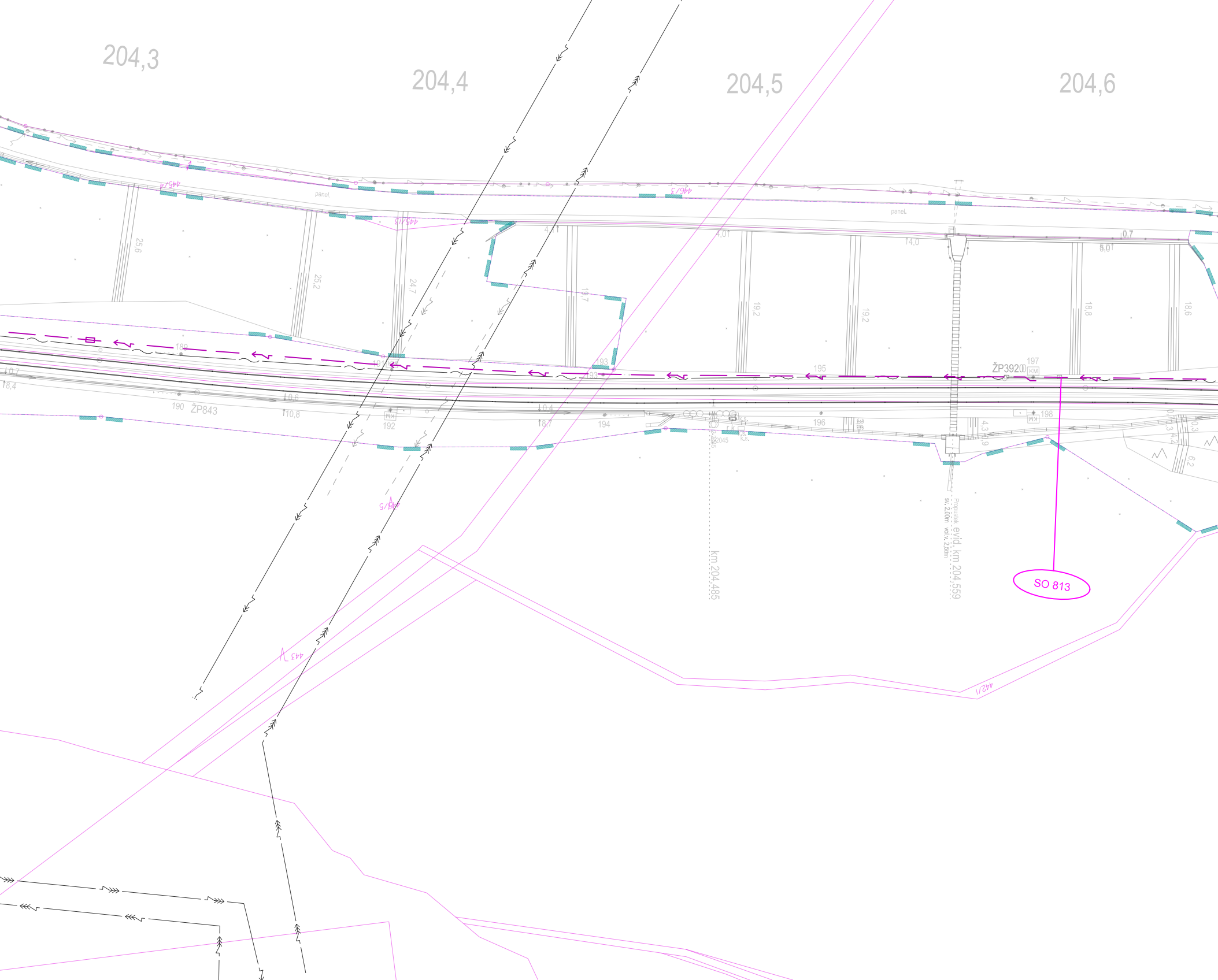
204,3
204,4
204,5
204,6
445/4
446/3
445/13
panel
panel.
25,6
25,2
24,7
19,7
19,2
19,2
18,8
18,6
4,1
4,01
14,0
0,7
5,0
189
190
ŽP843
10,6
10,8
192
193
194
195
196
197
ŽP3920
KM
198
4,3
0,9
6,2
445/5
443
442/1
km 204,485
Propustek evid. km 204,559
sv. 2,00m vol.v. 2,50m
SO 813

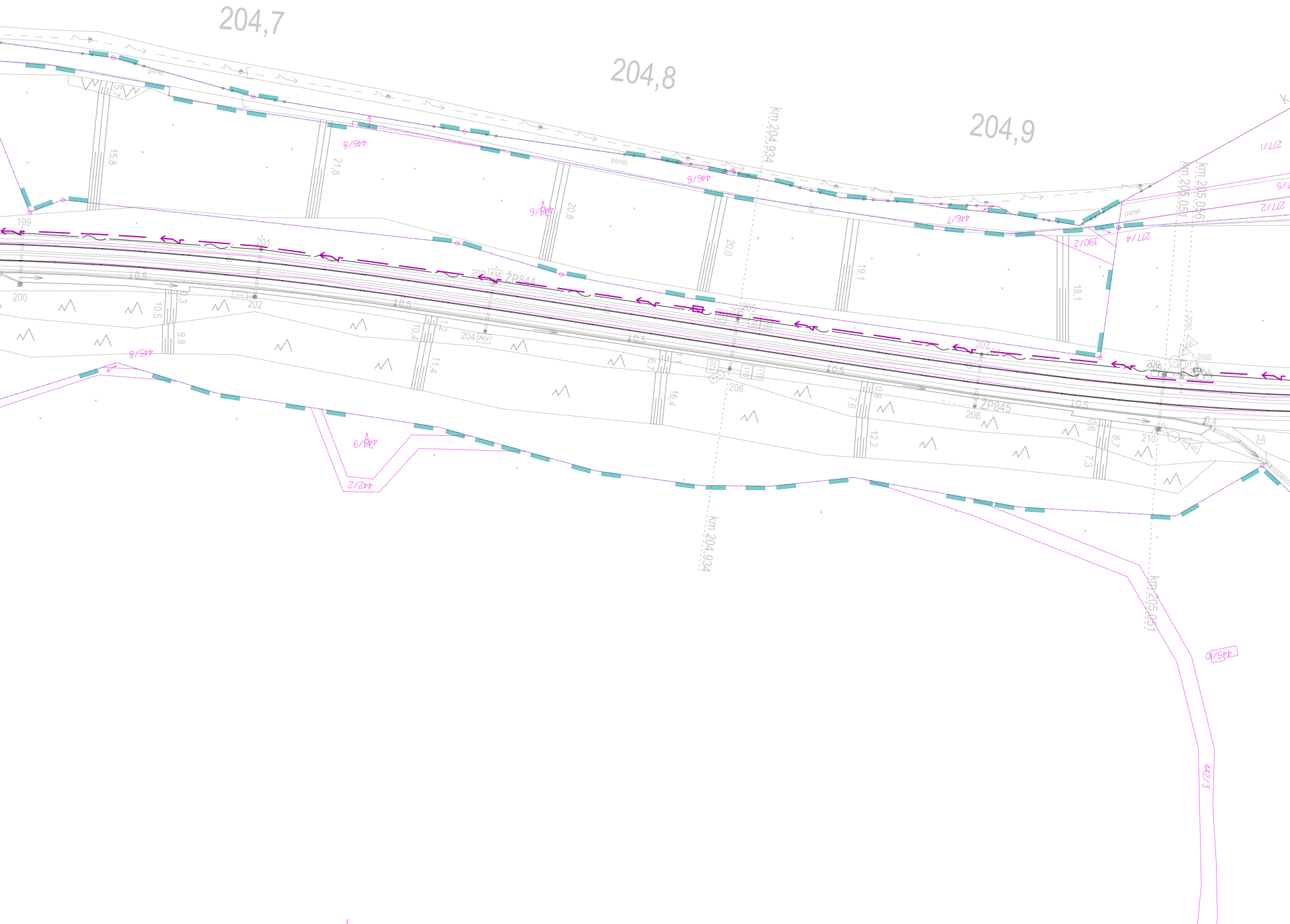
204,7
204,8
204,9
km 204,934
km 205,051
km 205,056
km 204,934
km 205,051
446/8
446/6
446/9
446/7
390/2
277/4
277/2
277/5
277/1
445/8
445/9
442/2
445/10
442/3
ŽP844
ŽP845
KM
199
200
201
202
203
204
205
206
207
208
209
210
panel.
15,8
21,8
20,8
20,0
19,1
18,1
10,5
9,8
10,4
11,4
16,4
12,2
0,6
8,7
7,3
0,5
0,4
1-2050
r.k.
k.s.

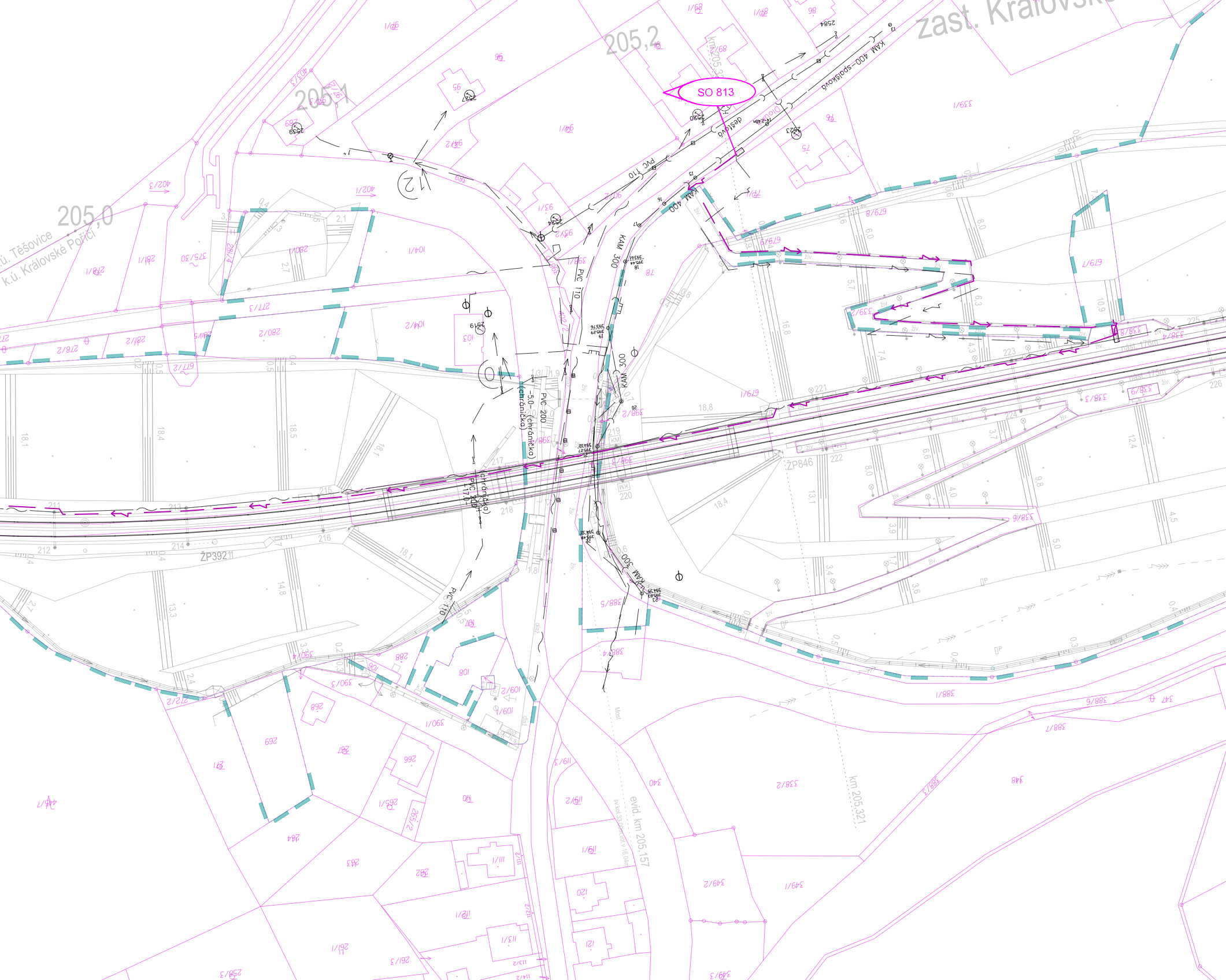
zast. Královské
205,2
205,1
205,0
k.ú. Těšovice
k.ú. Královské Poříčí
SO 813
KAM 400-spojková
dešťová
PVC 110
KAM 300
KAM 400
PVC 200
-5,0- (chránička)
(chránička)
PVC 200
ŽP392
ŽP846
Most
evid. km 205,157
km 205,321
km 205,3
2584
2537
2539
2530
2523
211
212
213
214
215
216
217
218
219
220
221
222
223
224
225
226
18,1
18,4
18,5
18,8
16,8
13,3
14,8
12,4
402/3
402/1
404/1
404/2
277/3
278/2
280/2
281/2
375/30
338/1
338/3
338/5
338/6
338/8
388/1
388/4
388/5
388/6
388/7
339/1
349/2
349/3
349/5
390/1
390/5
109/1
109/2
119/1
119/2
119/3
111/1
113/1
120
121
108
266
268
269
262
263
264
265/2
347
348
340
446/7

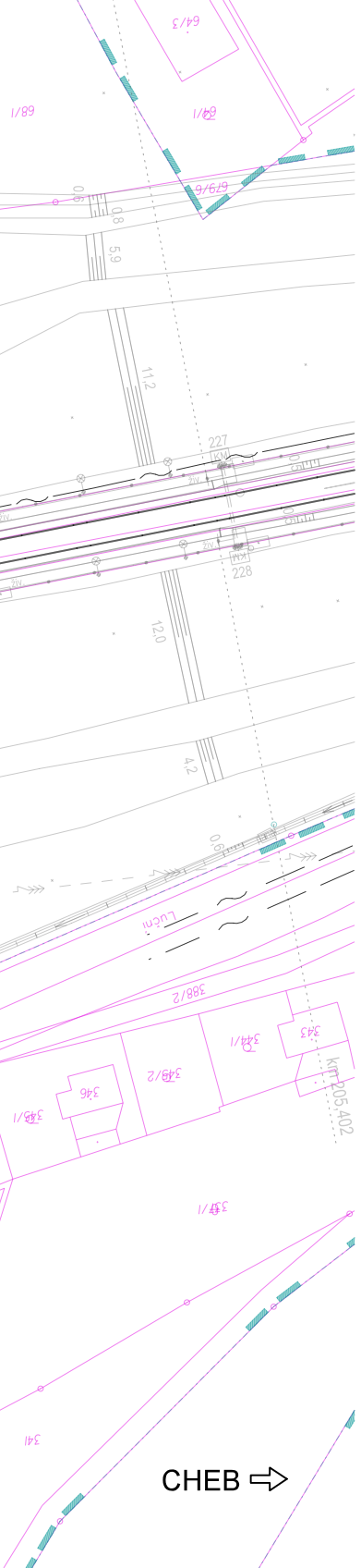
64/3
1/89
1/69
679/6
6,0
8,0
5,9
11,2
227
228
12,0
4,2
0,9
Lučiní
388/2
343
344/1
348/2
346
348/1
345/1
341
km 205,402
CHEB ⇨

VYSVĚTLIVKY:

Sytě červeně a fialově vyznačeno nové zařízení budováno v rámci této stavby
Růžově vyznačena katastrální mapa
Tyrkysově vyznačeno zařízení budované v rámci jiné stavby

- ☒ Nový stožár GSM-R
- ☐ Technologický domek/technologická skříň BTS
- — — ~ — Trasa nové sdělovací kabelizace (optický kabel, HDPE, metalický kabel)
- — — ~ — Trasa nové silové NN přípojky pro BTS
- ☐ Nový silnoproudý rozvaděč
- ● Nová kabelová komora s optickou spojkou
- —·—·— Hranice drážního pozemku

Stávající/nové inženýrské sítě:

- Sítě NN podzemní/nadzemní
- Sítě VN podzemní/nadzemní
- Sítě VVN podzemní/nadzemní
- Sítě plyn NTL
- Sítě plyn STL
- Sítě plyn VTL
- — — ~ — Sítě sdělovací podzemní/nadzemní metalické/optické
- Sítě teplovod podzemní/nadzemní
- — Z — Sítě SŽDC zabezpečovací
- Sítě kanalizace
- Sítě vodovod
- —RRS— Rádio-reléové spoje

Vyznačení inženýrských sítí je pouze orientační. Před započetím stavby a provádění výkopů kabelových rýh a ostatních zemních prací (výkopů pro základy VTO, jam pro uložení kabelových komor a jam pro provedení protlaků a pod) je nutné provést jednotlivými správci těchto sítí jejich přesné vytýčení a tím zabránit jejich případnému poškození.

Při definitivním situování kabelové trasy je nutno vždy zohlednit stávající podzemní řády.

V místě křižovatky se stávajícím podzemním zařízením se TK, MK i HDPE trubky uloží do chráničky (žlab, PE korug. trubka a pod.) minimální délky 3m.

VÝŠKOVÝ SYSTÉM Bpv SOUŘADNICOVÝ SYSTÉM S-JTSK ±0,000 = xxx,xx m n. m.

Číslo změny:	*Obsah změny:*	*Datum změny:*
01	-	-
02	-	-
03	-	-

Investor:
SŽDC
Správa železniční dopravní cesty
Správa železniční dopravní cesty, s.o.
Dlážděná 1003/7, 110 00 Praha 1
Stavební správa západ se sídlem v Praze
Sokolovská 278/1955, 190 00 Praha 9

Generální projektant:
SUDOP PRAHA
SUDOP PRAHA a.s.
Olšanská 1a, 130 80 Praha 3
tel.: +420 267 094 111
e-mail: praha@sudop.cz

Hlavní inženýr projektu: ING. OLDŘICH HORA
Garant profese: ING. OLDŘICH HORA

Středisko:
ELEKTROTECHNIKY, TRAKCE, SDĚLOVACÍ A ZABEZPEČOVACÍ TECHNIKY

Vedoucí střediska:	*Odpovědný projektant SO, IO, PS:*	*Vypracoval:*	*Kontroloval:*
ING. MARTIN RAIBR	ING. ONDŘEJ KRUPIČKA	ING. ONDŘEJ KRUPIČKA	ING. OLDŘICH HORA

Název akce:
GSM-R CHOMUTOV - CHEB

Číslo smlouvy: 17 035 208
Projektový stupeň: DUR

Část:
SITUACE STAVBY
KOORDINAČNÍ SITUACE STAVBY

Datum: 09/2018
Číslo části: C.2

Název přílohy:
KOORDINAČNÍ SITUACE STAVBY

Měřítko: 1:1000
Počet formátů: 11xA4
Číslo přílohy: **51**

DOKUMENT LZE UŽÍVAT POUZE VE SMYSLU PŘÍSLUŠNÉ SMLOUVY O DÍLO. ŽÁDNÁ JEHO ČÁST NEMŮŽE BÝT DLE ZÁKONA č.121/2000 Sb. KOPÍROVÁNA NEBO JINÝM ZPŮSOBEM ROZŠIŘOVÁNA BEZ SOUHLASU SUDOP PRAHA a.s.